













BAIE-DES-CHALEURS

100% GASPÉSIENS

www.baiedeschaleurs.ca

| | | | | | |
|--------------------------------------------------------------------------------------------------------------------------------------------------------------------------------------------------------------------------------------------------------------------------------------------------------------------------------------------------------------|--------------------------------------------------------------------------------------------------------------------------------------------------------------------------------------------------------------------------------------------------------------------------------------------|--------------------------------------------------------------------------------------------------------------------------------------------------------------------------------------------------------------------------------------------------------------------------------------------------------------------------------------------------------------------------|---------------------------------------------------------------------------------------------------------------------------------------------------------------------------------------------------------------------------------------------------------------------------------------------------------------------------------------------------------------------|-------------------------------------------------------------------------------------------------------------------------------------------------------------------------------------------------------------------------------------------------------------------------------------------------------------------------------------------------------------------------------------------------|---------------------------------------------------------------------------------------------------------------------------------------------------------------------------------------------------------------------------------------------------------------------------------------------------------------------------------------------------------------------------------------------------------------|
|  <p>LIEU HISTORIQUE NATIONAL DE LA BATAILLE DE LA RISTIGOUCHE Découvrez les vestiges de la frégate française <i>Le Machault</i>, récupérés lors de fouilles archéologiques sous-marines. Revivez l'engagement naval qui scella le sort de la Nouvelle-France.</p> |  <p>ORATOIRE NOTRE-DAME-DU-MONT-SAINT-JOSEPH Situé à 555 mètres d'altitude, le site de l'Oratoire vous offre une vue spectaculaire sur la région de la Baie-des-Chaleurs.</p> |  <p>MUSÉE DE LA RIVIÈRE CASCAPÉDIA Émerveillez-vous de l'histoire captivante de cette rivière où des lords, célébrités et même une princesse sont tombés sous le charme de l'une des meilleures rivières à saumon.</p> |  <p>MUSÉE ACADIEN DU QUÉBEC À BONAVENTURE Vivez la fascinante histoire des Acadiens du Québec. Expositions permanentes et temporaires, plusieurs boutiques d'artisanat, de métiers d'art, d'arts visuels et de produits du terroir.</p> |  <p>BIOPARC DE LA GASPÉSIE Rencontrez plus d'une trentaine d'espèces animales indigènes de la Gaspésie. Participez aux activités de découverte avec les naturalistes, assistez aux repas des animaux et voyez l'impressionnante collection d'insectes vivants et naturalisés de l'insectarium.</p> |  <p>CENTRE CULTUREL ET D'INTERPRÉTATION KEMPFER L'histoire de New Carlisle vous relate des faits captivants sur son patrimoine matériel, religieux et bâti. Découvrez cette communauté anglophone où René Lévesque a passé son enfance.</p> |
|  <p>PARC NATIONAL DE MIGUASHA Inscrit au patrimoine mondial de l'UNESCO, découvrez ce site qui met en valeur poissons et plantes fossiles d'il y a 380 millions d'années.</p> |  <p>ÉCOVOILE BAIE-DES-CHALEURS Pratiquez le nautisme sous toutes ses formes. Formation, location et sorties en voiliers, dériveurs et kayaks vous sont offertes pour voguer sur la baie!</p> |  <p>VILLAGE GASPÉSIEN DE L'HÉRITAGE BRITANNIQUE Découvrez l'histoire et la culture fascinante de la communauté d'expression anglaise de la Gaspésie et sa contribution au développement de la région en visitant les 18 bâtiments historiques dont le Musée militaire.</p> |  <p>CIME AVENTURES Vivez une expérience unique de descente en canot, kayak, pneumatique ou en apnée sur une des rivières des plus limpides. Spa, restaurant, spectacles et hébergement en camping, dans un tipi ou au sommet des arbres sont à votre disposition!</p> |  <p>GROTTE DE SAINT-ELZÉAR Âgée de plus de 230 000 ans, c'est la plus vieille grotte du Québec. Elle se démarque par la grandeur de ses salles et par la quantité et la variété de ses concrétions.</p> |  <p>SITE HISTORIQUE DU BANC-DE-PÊCHE-DE-PASPÉBIAC Deux siècles d'histoire relatent la grande épopée de la pêche en Gaspésie, onze bâtiments d'époque, où interprètes et démonstrateurs de métiers traditionnels tracent l'importance qu'a tenue Paspébiac dans l'histoire de la pêche dans l'est du Canada.</p> |



Découvrez une foule d'activités, attrait, restos et hébergements!



| | | |
|--------------------------------------------------------------------------------------------------------|---------------------------------------------------------------------------------------------------|------------------------------------------------------------------------------------------------------|
|  Bureau touristique |  Pêche |  Terrain de golf |
|  Piste cyclable |  Plage |  Pêche en rivière |
|  Marina |  Aires de jeux |  Randonnée |

BAIE DES CHALEURS



ORIGINES ET PETITES HISTOIRES DE LA BAIE-DES-CHALEURS...



La baie des Chaleurs

La baie des Chaleurs est membre du club prestigieux des *Plus Belles Baies du Monde*. Cette association internationale, créée à Berlin en 1997, regroupe des baies qui offrent une façade maritime exceptionnelle et sont des sites d'un développement durable de la région.

RISTIGOUCHE-PARTIE-SUD-EST

Les premiers arrivants furent d'abord des francophones venus de la Petite Rochelle en France vers 1770. Un second groupe provenant de Québec est par la suite venu s'y installer vers 1880. Arrivèrent ensuite des anglophones d'origine écossaise et irlandaise venus surtout de Miramichi au Nouveau-Brunswick. Ristigouche vient du cri *Listogotjg*, un signal de combat micmac qui signifie « *désobéis à ton père* ».

LISTUGUJ

Ce nom est à l'origine de plusieurs toponymes régionaux, dont la rivière Ristigouche. Listuguj est aussi le nom utilisé pour désigner une des formes traditionnelles d'écriture du micmac qui est utilisée en Gaspésie.

POINTE-À-LA-CROIX

A connu historiquement une importante activité migratoire avec le passage des Micmacs, des Récollets et des Acadiens. Après la Conquête britannique de 1760, l'endroit a tour à tour porté le nom de « *Repulse Point* » et de « *Pleasant Point* » puis le toponyme anglais « *Cross Point* », porté par le bureau de poste entre 1846 et 1952.

ESCUMINAC

Son nom en micmac signifie « *jusqu'ici il y a de petits fruits* ».

NOUVELLE

Doit son origine à l'appellation « *La Nouvelle* » ou « *La Nouvelle de Carleton* » qu'on utilisa dès la fin du XVIII^e siècle, pour désigner alors les nouvelles terres ouvertes à la colonisation et situées à l'ouest de Carleton.

CARLETON-SUR-MER

Vers 1756 arrivèrent à Tracadie (du terme micmac *Tracadigache* « *là où il y a beaucoup de hérons* ») les sept premières familles acadiennes déportées en 1755 de Beaubassin en Nouvelle-Écosse. En 1787, l'arrivée de loyalistes des États-Unis fit changer le nom de Saint-Joseph de Tracadie en Saint-Joseph de Carleton en l'honneur du général Guy Carleton. L'adhésion du village voisin de Saint-Omer en 2000 fit par la suite changer le nom pour Carleton-sur-Mer.

MARIA

C'est à *Lady Maria Effingham*, épouse de Guy Carleton, que l'on doit cette appellation. À la fin du XIX^e siècle, après bien des péripéties, la construction du chemin de fer fut interrompue par une grève des employés non payés et la faillite de la compagnie, bloquant ainsi son parcours à Maria, devenue « *le bout de la ligne* ». Les résidents de Maria se font encore désigner par les « *Bouts d' lignes* ».

GESGAPEGIAG

Ce nom signifie « *rivière large* » en micmac. On peut y visiter l'église Kateri-Tekakwitha en forme de wigwam géant et décorée de capteurs de rêves qui veillent sur les cérémonies religieuses. Ce cône d'aluminium symbolise le syncrétisme pratiqué par les paroissiens.

CASCAPÉDIA-SAINT-JULES

« *Gescapegiag* » en lien avec les deux rivières Cascapédia (la Petite et la Grande) en micmac signifie « *forts courants* » et Saint-Jules doit son nom à Saint Jules 1^{er}, pape romain de 337 à 352. La fusion des villages s'est faite en 2000.

NEW RICHMOND

Terre d'accueil d'Amérindiens, d'Acadiens, de Loyalistes, d'Écossais et d'Irlandais, la ville fut nommée en l'honneur d'un ancien gouverneur général du Canada, le *duc de Richmond*.

SAINT-EDGAR

Paroisse fondée en 1943, son nom rappelle le curé fondateur Joseph-Edgar Miville. Célèbre pour son pont couvert d'une longueur de 89 mètres construit en 1938.

CAPLAN

Vient du nom micmac du petit poisson qui y abonde, le « *Gaplantjijg* », qui signifie « *petit capelan* ».

SAINT-ALPHONSE

En 1892, le père Mussely, un Belge, s'y est établi avec 25 émigrants pour coloniser cette partie de la Baie-des-Chaleurs. On l'appelait la petite Belgique. Encore aujourd'hui, ses résidents se font appeler les Belgiens.

SAINT-SIMÉON

Inaugurée le jour de la fête de Saint-Siméon, un 18 février.

SAINT-ELZÉAR

Fondée en 1924 dans la foulée de colonisation de François-Xavier Ross, premier évêque du diocèse de Gaspé. L'année précédant sa fondation, tout le territoire de la future « *colonie* » fut la proie des flammes, ce qui facilita, dans une certaine mesure, le défrichage des terres et la construction du chemin d'accès.

BONAVENTURE

En langue micmaque, signifie « *ouagamette* » ou « *eau claire* ». La majorité des habitants sont d'origine acadienne; ils y ont trouvé refuge après la déportation des Acadiens en 1755. Ses habitants se nomment « *Cayens* », déformation du mot « *Acadien* ».

NEW CARLISLE

Vient de la vieille cité de Carlisle, dans le comté de Cumberland en Angleterre d'où était natif le lieutenant-gouverneur du district juridique de Gaspé, Nicholas Cox. Village natal de l'ancien premier ministre du Québec, René Lévesque.

PASPÉBIAC

Provient du mot micmac « *ipsigiag* », qui signifie « *barachois* » ou de « *tchakibiag* », qui signifie « *batture rompue* ». Ses habitants se font appeler « *Paspéyas* ».

HOPE

Vient de Henry Hope, militaire anglais né en Écosse et commandant de Québec en 1785.

HOPE TOWN

Un soldat anglais se serait établi en ces terres en 1768. Devenu veuf, il sculpta le nom de son village natal écossais, Hope Town, sur l'écorce d'un gros pin et le village garda ce nom.

SAINT-GODEFROI

Appelée ainsi en l'honneur de l'abbé Charles-Godefroi Fournier, son fondateur en 1873.

SHIGAWAKE

Dérivé du micmac *Chigouac*, qui signifie « *terre du soleil levant* ».



La baie des Chaleurs



Envoyé par le Roi de France pour trouver le passage Nord-Ouest vers l'Asie, c'est l'explorateur français Jacques Cartier qui, le 9 juillet 1534, donne à la baie son nom parce qu'elle est « *d'une chaleur plus tempérée que la terre d'Espagne* ».

Le 6 juillet, l'explorateur sort en barque jusqu'à Ipsigiag (Paspébiac) depuis son navire ancré dans la baie de Port-Daniel. Il y rencontre une cinquantaine de barques de Micmacs. Craignant ces étrangers brandissant des peaux au bout de bâtons, l'explorateur leur fait tirer des coups de canon, mais il se rend compte que ces Amérindiens voulaient troquer leur fourrure et Cartier accepte ce premier échange commercial entre Européens et Autochtones.

Le 9 juillet, l'explorateur malouin avance profondément dans cette baie qui confirme que ce n'est pas un passage vers la Chine. Il rencontre plus de trois cents Micmacs sur le banc de Tragadigash (Carleton-sur-Mer), venus lui offrir de la viande de phoque et des peaux. La fertilité des terres, l'abondance des saumons, la beauté des lieux et la chaleur qu'il y fait impressionnent le navigateur.

SOURCES :

- Roy, Carmen, *Littérature orale en Gaspésie*, ministère du Nord canadien et des ressources nationale, 1962
- E.-B. Deschênes, *Essai de toponymie gaspésienne*, Revue d'histoire et de traditions populaires de la Gaspésie, La Société Historique de la Gaspésie, 1977
- Kaltenback, Josée, *Les plages et les grèves de la Gaspésie*, Fides, 2003
- Commission de toponymie du Québec, Topos sur le Web (en ligne): www.toponymie.gouv.qc.ca/topos.htm
- Carte Exploration de la Gaspésie par Jacques Cartier, Service hydrographique du Canada, 2009

